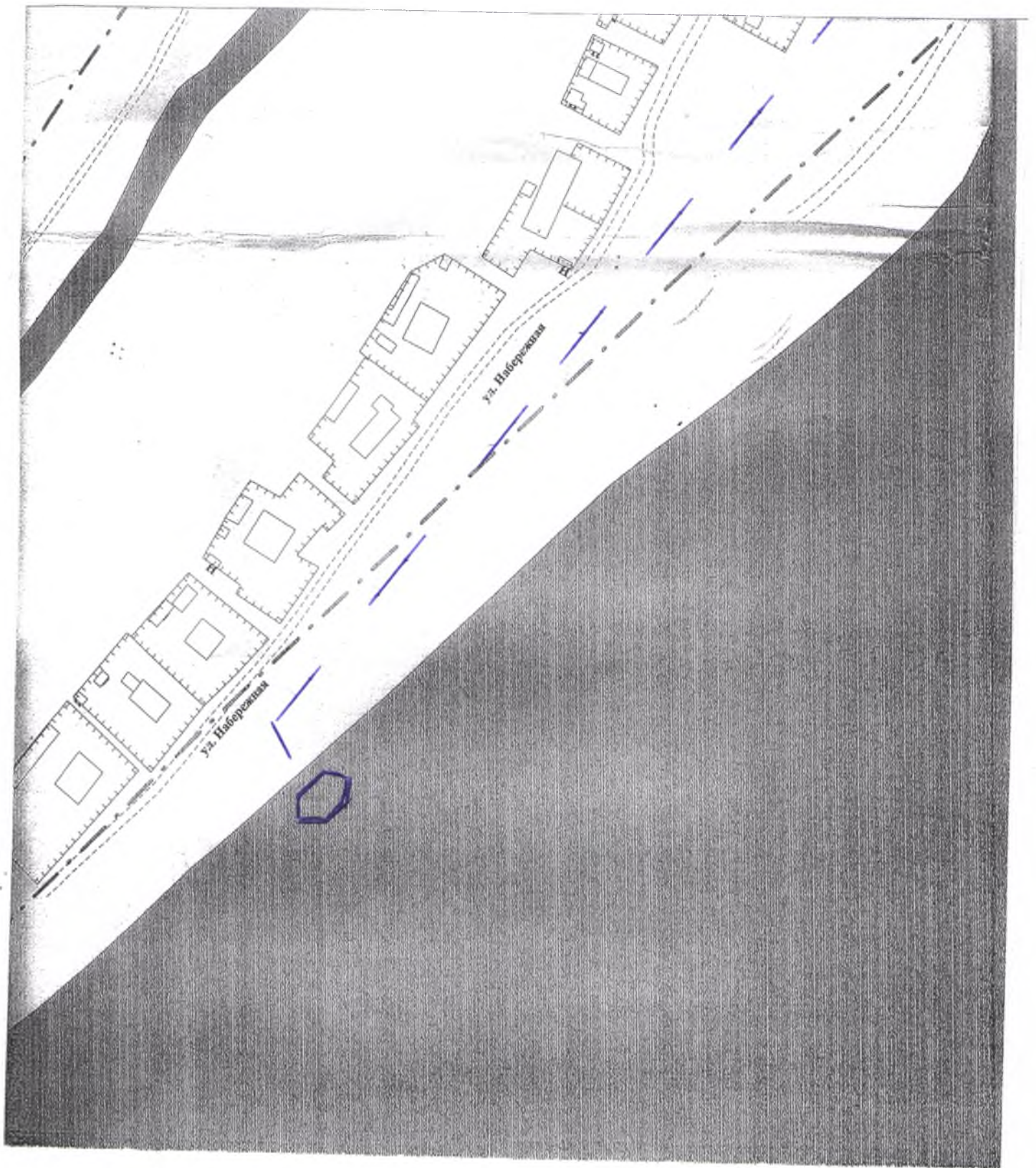




**СХЕМА 1**  
**подъездов к естественным источникам**  
**противопожарного водоснабжения**  
**в районе причала, съезд на реку Печора**



 - место забора воды у естественного источника (прорубь)

 - маршрут движения автотранспорта